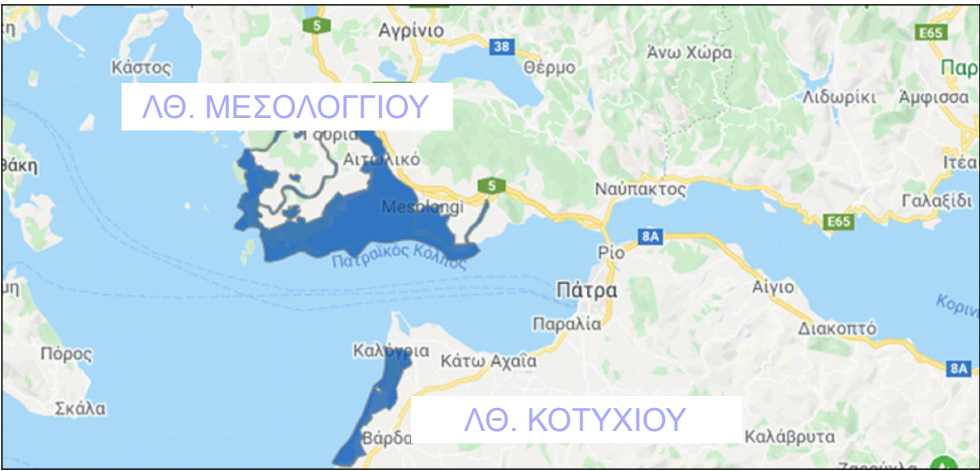


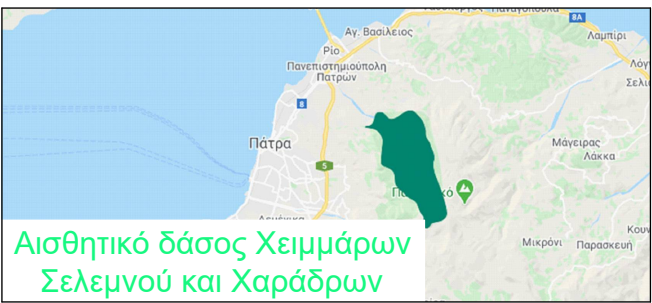
ΚΛΙΜΑΚΑ: 1: 250.000



ΚΛΙΜΑΚΑ: 1: 1.125.000



ΚΛΙΜΑΚΑ: 1: 500.000



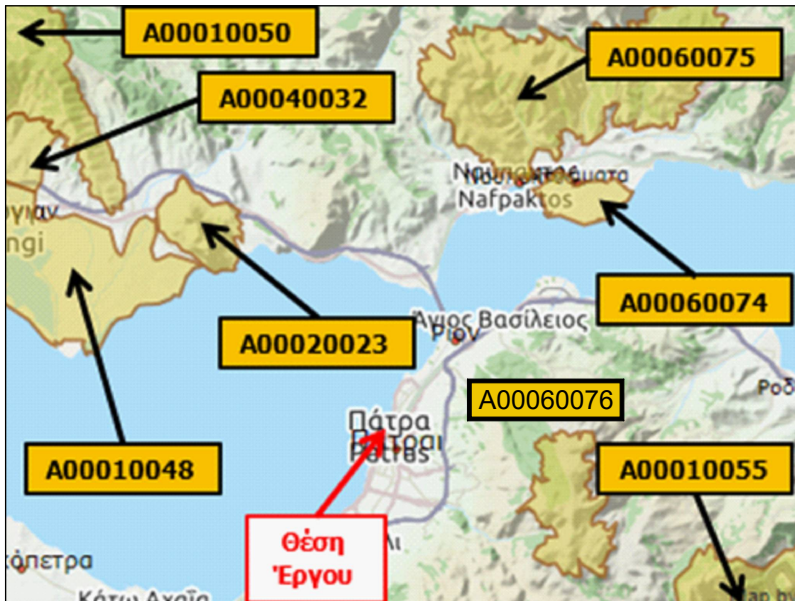
ΚΛΙΜΑΚΑ: 1: 500.000



ΚΛΙΜΑΚΑ: 1: 500.000



ΚΛΙΜΑΚΑ: 1: 250.000



ΚΛΙΜΑΚΑ: 1: 500.000

## ΥΠΟΜΝΗΜΑ:

### ΠΕΡΙΟΧΕΣ NATURA 2000

GR2320007: Όρος Πανααϊκό – Σήραγγες Παναγούλας (ρSCI, SCI or SAC)

GR2310005: Όρος Βαράσοβα (ρSCI, SCI or SAC)

GR2530007: Κορινθιακός Κόλπος (ρSCI, SCI or SAC)

GR2320010: Όρη Μπάρμπας, Κλωκός, Φαράγγι Σελινούντα (SPA)

GR2450004: Παραλιακή ζώνη από Ναύπακτο έως Ιτέα – Περιοχή πηγών Χιλιαδού (ρSCI, SCI or SAC)

GR2310001: Δέλτα Αχελώου, Λιμνοθάλασσα Μεσολογγίου – Αιτωλικού, Εκβολές Ευήνου, Νήσοι Εξινάδες, Νήσος Πεταλός (ρSCI, SCI or SAC)

GR2320011: Υγρότοποι Καλογριάς – Λαμίας και Δάσος Στροφυλιάς (SPA)

GR2320001: Λιμνοθάλασσα Καλογριάς, Δάσος Στροφυλιάς και έλος Λαμίας – Αράξος (ρSCI, SCI or SAC)

GR2330007: Παράκτια θαλάσσια ζώνη από ακρ. Κυλλήνη έως Τούμπι – Καλογρία (ρSCI, SCI or SAC)

### ΚΑΤΑΦΥΓΙΑ ΑΓΡΙΑΣ ΖΩΗΣ

K400: Άνω Καστρίται–Σούλι

K785: Τρικάρφου, Καλαβρούζας, Μακύνειας και Βλαχομάνδρας Δήμων Χάλκιας, Αντιρρίου και Ναυπακτού

K378: Αφροξυλιά–Βαμβάκου (Μαμουλάδων–Αφροξυλιάς–Βαμβάκους)

K394: Τρανόρεμα–Δρακότρυπα (Ζηρίων)

K401: Αγιαννιώτικο Βουνό (Λακκάς–Μυρόβρυσης–Τούμπας)

### ΥΓΡΟΤΟΠΟΙ RAMSAR

Λιμνοθάλασσες Μεσολογγίου

Λιμνοθάλασσες Κοτυχίου

### ΑΙΣΘΗΤΙΚΑ ΔΑΣΗ

Αισθητικό δάσος Χειμάρων Σελέμνου και Χαράδρων: ΦΕΚ 31/ΤΑ/1974

### ΕΘΝΙΚΑ ΠΑΡΚΑ

"Μεσολόγγι – Αιτωλικό": ΠΦ2Θ – Περιοχή προστασίας της φύσης

"Κοτύχι – Στροφυλιά": Α – Περιοχή Προστασίας της Φύσης

### ΤΟΠΙΑ ΙΔΙΑΙΤΕΡΟΥ ΦΥΣΙΚΟΥ ΚΑΛΟΥΣ (ΤΙΦΚ)

ΑΤ2010028: Όρος Βαράσοβα

ΑΤ2010028: Ναύπακτος

### ΒΙΟΤΟΠΟΙ CORINE

A00010055: Βουνά Μπάρμπας – Κλωκός και Φαράγγι Σελινούντα

A00060074: Εκβολές Μόρνου, περιοχή Μαλάματα

A00060075: Κοιλάδα Μόρνου και όρη Ναυπακτίας

A00020023: Όρος Βαράσοβα

A00010048: Λιμνοθάλασσα Μεσολογγίου – Αιτωλικού / Εκβολές Αχελώου και Ευήνου

A00040032: Περιοχή Βόρεια του Μεσολογγίου

A00010050: Όρος Αράκυνθος

## ΠΑΡΑΤΗΡΗΣΕΙΣ:

ΤΟ ΥΠΟΒΑΘΡΟ ΤΟΥ ΠΑΡΟΝΤΟΣ ΣΧΕΔΙΟΥ ΠΡΟΕΡΧΕΤΑΙ ΑΠΟ ΣΥΝΘΕΣΗ ΣΤΟΙΧΕΙΩΝ ΑΠΟ ΤΑ ΚΑΤΩΘΙ:  
– GOOGLE EARTH  
– Natura 2000 Network Viewer (<http://natura2000.eea.europa.eu/>)  
– <http://www.oikoskopio.gr/map/>

ΣΧΕΔΙΑ ΑΝΑΦΟΡΑΣ	
ΑΡ. ΣΧΕΔΙΟΥ:	ΠΕΡΙΓΡΑΦΗ

2		ΥΠΟΒΟΛΗ ΓΙΑ ΕΓΚΡΙΣΗ	07/2022	Ε.Ρ.
0		ΥΠΟΒΟΛΗ ΓΙΑ ΕΓΚΡΙΣΗ	02/2021	Ε.Ρ.
Α/Α ΤΡΟΠ.	ΕΝΔΕΙΞΗ	ΠΕΡΙΓΡΑΦΗ	ΗΜΕΡΟΜ.	ΣΥΝΤΑΞΙΑΣ
ΑΝΑΘΕΩΡΗΣΕΙΣ				

ΕΡΓΟΔΟΤΗΣ:	
ΟΛΠΑ Α.Ε.	

ΜΕΛΕΤΗΤΗΣ:	
ΚΗΦΙΣΙΑΣ 326 & ΠΟΤΑΜΟΥ ΚΑΛΑΜΑ 32 - 152 33 ΑΘΗΝΑ Τηλ. 210 72 95 761 Fax. 210 72 43 358 e-mail: <a href="mailto:triton@tritonsa.gr">triton@tritonsa.gr</a> <a href="http://www.tritonsa.gr">http://www.tritonsa.gr</a>	

ΕΡΓΟ:	ΕΠΙΚΑΙΡΟΠΟΙΗΣΗ – ΤΡΟΠΟΠΟΙΗΣΗ ΓΕΝΙΚΟΥ ΠΡΟΓΡΑΜΜΑΤΙΚΟΥ ΣΧΕΔΙΟΥ (MASTER PLAN) ΛΙΜΕΝΑ ΠΑΤΡΩΝ
-------	---

ΣΤΑΔΙΟ:	ΣΤΡΑΤΗΓΙΚΗ ΜΕΛΕΤΗ ΠΕΡΙΒΑΛΛΟΝΤΙΚΩΝ ΕΠΙΠΩΣΕΩΝ (ΣΜΠΕ)
ΤΙΤΛΟΣ ΣΧΕΔΙΟΥ:	ΧΑΡΤΗΣ ΠΕΡΙΟΧΗΣ ΕΡΓΟΥ – ΠΡΟΣΤΑΤΕΥΟΜΕΝΕΣ ΠΕΡΙΟΧΕΣ
ΜΕΛΕΤΗ	Α.Α., Γ.Π.
ΣΧΕΔΙΑΣΗ	Σ.Π., Ε.Γ.
ΕΛΕΓΧΟΣ	Ε.Ρ.
ΑΡ. ΕΡΓΟΥ	4069
ΗΜΕΡΟΜ.	02/2021
ΚΛΙΜΑΚΑ	ΔΙΑΦΟΡΕΣ
ΑΡ. ΣΧΕΔΙΟΥ:	ΣΜΠΕ–02
ΤΡΟΠ.	2

ΓΙΑ ΤΟΝ ΜΕΛΕΤΗΤΗ:	ΓΙΑ ΤΟΝ ΦΟΡΕΑ ΤΟΥ ΕΡΓΟΥ: